



### RADLER HERZLICH WILLKOMMEN

Sie können Ihre Naturpark-Umrandung ganz individuell planen – viele Hotels, Pensionen und Ferienwohnungen entlang des Radwegs bieten sich als Etappenziele an. Besonders empfehlenswert sind die vom ADFC zertifizierten Gastbetriebe.

Bett & Bike-Betriebe bieten den maßgeschneiderten Service für Radler. Weitere Infos: [www.bettundbike.de](http://www.bettundbike.de)



### BIKE & RIDE

Wenn Sie umweltfreundlich an- und wieder heimreisen möchten, oder falls zwischendurch die Beine schwer werden – zahlreiche Züge und S-Bahnen

bieten die Fahrradmitnahme an. Fahrplanauskünfte erhalten Sie unter Tel. 01805 779966 oder im Internet: [www.bahn.de](http://www.bahn.de) und [www.efa-bw.de](http://www.efa-bw.de)



### DER NATURPARK SCHWARZWALD MITTE/NORD

ist ein Paradies für alle, die Natur aktiv erleben wollen.

Das Angebot für Aktive ist vielfältig: Ob auf dem Rad oder dem Pferderücken, in Wanderstiefeln oder im Winter mit Schneeschuhen. Der Naturpark hat die Ausweisung von entsprechenden Strecken gefördert und somit einen wichtigen Beitrag zur Besucherlenkung geleistet.

Die Erhaltung der typischen Schwarzwaldlandschaft ist das wichtigste Ziel des Naturparks. Dies geht nur zusammen mit unseren Landwirten. Deshalb liegt uns die Vermarktung regionaler Produkte besonders am Herzen. Probieren Sie die regionalen Spezialitäten bei einem der Naturpark-Wirte, besuchen Sie unsere zahlreichen Naturpark-Märkte oder schauen Sie jährlich am ersten August-Wochenende beim Brunch auf dem Bauernhof vorbei.

Viele weitere Aktiv- und Erlebnisangebote im Naturpark finden sie im Erlebnisportal unter [www.naturparkschwarzwald.de](http://www.naturparkschwarzwald.de). Hier geht's auch zum Naturpark-Onlineshop, über den sie u.a. vielfältiges Kartenmaterial der Region beziehen können aber auch beste regionale Produkte unserer Regionalmarke „echt Schwarzwald“.



Naturpark-Radweg  
260 km Genussradeln

Gestaltung: xxdesignpartner  
Bilder: Baden-Baden Kur & Tourismus GmbH, D. Wissing Gengenbach, Klaus Schultes, Kur- und Tourismus GmbH Bad Wildbad, Landratsamt Rastatt, Naturpark Schwarzwald Mitte/Nord, Stadt Ettlingen, TMBW/Düppner, Tourist Information Gastliches Kinzigtal e.V., Kurverwaltung Sasbachwalden  
Grundlage Kartografie: digitale Kartografie Frank Ruppenthal GmbH

© Naturpark 2012 [www.naturparkschwarzwald.de](http://www.naturparkschwarzwald.de)

Wir sind Partner und Förderer des Naturparks:



[www.duravit.de](http://www.duravit.de)



[www.alpirsbacher.de](http://www.alpirsbacher.de)



[www.aok-bw.de](http://www.aok-bw.de)



NATURPARK SCHWARZWALD  
MITTE/NORD



# NATURPARK-RADWEG



## 260 KM GENUSSRADELN RUND UM DEUTSCHLANDS GRÖSSTEN NATURPARK

Der Naturpark-Radweg führt Sie durch die schönsten Ecken im nördlichen und mittleren Schwarzwald.

Es erwarten Sie beeindruckende, vielfältige Landschaften, schöne Städtchen und eine hervorragende Gastronomie – Schwarzwald wie aus dem Bilderbuch.

### BESTENS AUSGESCHILBERT

Der Naturpark-Radweg ist eingebettet in ein nationales und internationales Radwegenetz und nach den Richtlinien des



ADFC beschilbert. Es bieten sich zahlreiche Zugangs- und Anschlussmöglichkeiten.

Folgen Sie einfach dem Naturpark-Logo!

Wir empfehlen, den Naturpark-Radweg im Uhrzeigersinn zu befahren – Etappen-vorschläge finden Sie auf den Innenseiten.

### FAHREN MIT EINGEBAUTEM RÜCKENWIND

Der Naturpark-Radweg eignet sich auch für E-Biker: entlang der gesamten Strecke finden Sie E-Bike-Tankstellen, bei denen Sie den Akku der Pedelecs kostenlos aufladen können.

Mehr Infos zu den Ladestationen aber auch zu Unterkünften, Radverleih sowie Sehenswürdigkeiten erhalten Sie bei den örtlichen Tourist-Informationen.



Dieses Projekt wurde gefördert durch den Naturpark Schwarzwald Mitte/Nord mit Mitteln des Landes Baden-Württemberg, der Lotterie Glücksspirale und der Europäischen Union (ELER).



260 KILOMETER GENUSSRADELN  
ERFAHREN SIE DEN GRÖSSTEN  
NATURPARK DEUTSCHLANDS



### ETAPPENVORSCHLAG 1

## QUER DURCH DEN SCHWARZWALD

Sie können Ihre Naturpark-Radtour z. B. in Freudenstadt beginnen und hier **Deutschlands größten Marktplatz** kennenlernen.

Der Radweg führt Richtung Kinzigtal durch Alpirsbach mit seiner fast 900 Jahre alten **Klosterkirche**. Diese ist ebenso einen Besuch wert wie die traditionsreiche Brauerei „Alpirsbacher Klosterbräu“, die ihren Gästen eine **Erlebnisswelt rund Alpirsbacher KLOSTERBRÄU** bietet.



Weiter geht es durch das **Kinzigtal** mit seinen ausgedehnten Wiesen und Weiden. **Schmucke Fachwerkstädtchen** wie Schiltach, Hausach oder Gengenbach und **stättliche Schwarzwaldhöfe** sind entlang der Kinzig und ihrer zahlreichen kleinen Seitentäler aufgereiht.

Einen Stopp sollten Sie an der **Naturpark-Marktscheune** bei Berghaupten einlegen. Neben einer großen Auswahl an **regionalen Produkten** gibt es ein rustikales Marktcafé und eine Infoecke über den Naturpark.

In Offenburg angekommen haben Sie den Schwarzwald nun komplett in Ost-West-Richtung durchquert – nirgendwo sonst in Deutschlands größtem Mittelgebirge ist dies möglich.

**Etappenprofil:** Bis auf einen kleinen Anstieg in Freudenstadt führt die gesamte Etappe entlang der Kinzig sanft bergab bis Offenburg. **Länge:** 86 km, **Gesamtanstieg:** 100 Hm



### ETAPPENVORSCHLAG 2

## ZWISCHEN WALD, WIESEN UND WEIN

Ab Offenburg in der Ortenau, eine der wärmsten Regionen Deutschlands, schlängelt sich der Radweg entlang der Schwarzwälder Vorbergzone, die geprägt ist vom stetigen Wechsel zwischen **Obstwiesen und Weinbergen**. Hier werden die hervorragenden Ortenauer Weine produziert, die man direkt bei den Weingütern und Winzergenossenschaften der Region probieren kann.

Ein Abstecher zu **Burgen und Schlössern** sowie zu den zahlreichen Aussichtspunkten, die oberhalb des Radwegs an den Hängen liegen, lohnt sich: **Phantastische Ausblicke über das Rheintal** bis zu den Vogesen sind Ihnen garantiert!

Wer nicht so hoch hinaus will, kann einen Blick in die Seitentäler werfen, die in den Schwarzwald hinein führen. **Renchtal** und **Achertal** laden Sie zu Erkundungstouren ein.

Durch das **Rebland** geht es in die **Bäderstadt Baden-Baden** mit ihrem mondänen Flair. Hier sollten Sie unbedingt vom Rad steigen und einen Spaziergang durch die Innenstadt einplanen.

**Etappenprofil:** Zwischen Offenburg und Baden-Baden ist Genussradeln pur angesagt – nur sanfte Anstiege sind zu bezwingen. **Länge:** 55 km, **Gesamtanstieg:** 220 Hm



### ETAPPENVORSCHLAG 3

## HINEIN IN DEN NORDSCHWARZWALD

Von Baden-Baden geht es am Rand des Schwarzwalds vorbei am Murgtal weiter bis Ettlingen. Die Weinberge verschwinden, **Laubwälder** und eine **bäuerliche Kulturlandschaft** begleiten Sie nun.


In Ettlingen sollten Sie sich die **historische Altstadt** nicht entgehen lassen. Ab hier führt Sie der Naturpark-Radweg direkt hinein in den Nordschwarzwald. Er verläuft nun entlang des Albtals, einem der schönsten Täler des Nordschwarzwalds. Seinen Namen hat es von dem kleinen Flüsschen Alb, das sich durch die **idyllische Tallandschaft** schlängelt.

Durch das nahe gelegene Bad Herrenalb führt übrigens auch die **historische Klosterstraße**. Zu finden sind hier zwei Schwarzwälder Gründungsklöster: das Kloster Herrenalb und die Kloster ruine Frauenalb.

In Marxzell zweigt der Radweg in das enge Holzbachtal ab und führt über Straubenhardt hinauf auf die Schwanner Warte. Dort überquert er die alte Landesgrenze zwischen Baden und Württemberg. Als Schlusspunkt der Etappe bietet sich Calmbach, ein Teilort von Bad Wildbad, im **Enztal** an.

**Etappenprofil:** Nach den ersten beiden Etappen sind Sie sicher ausreichend trainiert, um den kleinen Anstieg am Etappenende (s. Höhenprofil auf der Rückseite) mit einem Lächeln zu bewältigen.

**Länge:** 63 km, **Gesamtanstieg:** 480 Hm



### ETAPPENVORSCHLAG 4

## WÄLDER UND MOORE

Nach lockerem Radeln entlang der Enz erreichen Sie Bad Wildbad, die Kurstadt, die für die Heilkraft ihrer **Thermen** bekannt ist. Hier erwartet Sie als Attraktion und Aufstiegshilfe die **Sommerbergbahn**.

Gut ausgeruht auf dem Sommerberg angekommen, geht es weiter zum Kaltenbronn mit seinem Jahrtausende alten **Wildseemoor**. Hier lohnt sich ein Abstecher zum **Infozentrum Kaltenbronn**: eine interaktive Ausstellung informiert Sie über Hochmoore, Wälder, Natur und den Naturpark.

Alternativ zur Tour auf den Schwarzwaldhöhen können Sie auch der Enz folgen. Auf dieser Route erfahren Sie viel Interessantes über die **ehemalige Flößerei im Enztal**.

In Seewald treffen die beiden Routen wieder aufeinander. Ein idyllisches Kleinod finden sie in Urnagold – den **Ursprung der Nagold**. Von dort geht es zurück nach Freudenstadt.

**Etappenprofil:** Damit Sie in Bad Wildbad nicht allzusehr ins Schwitzen kommen, können Sie für den Aufstieg die Sommerbergbahn nutzen. Danach sind bis zum Ziel in Freudenstadt nur noch wenige Anstiege zu bewältigen.

**Länge:** 56 km, **Gesamtanstieg:** 750 Hm (incl. 300 Hm Sommerbergbahn)



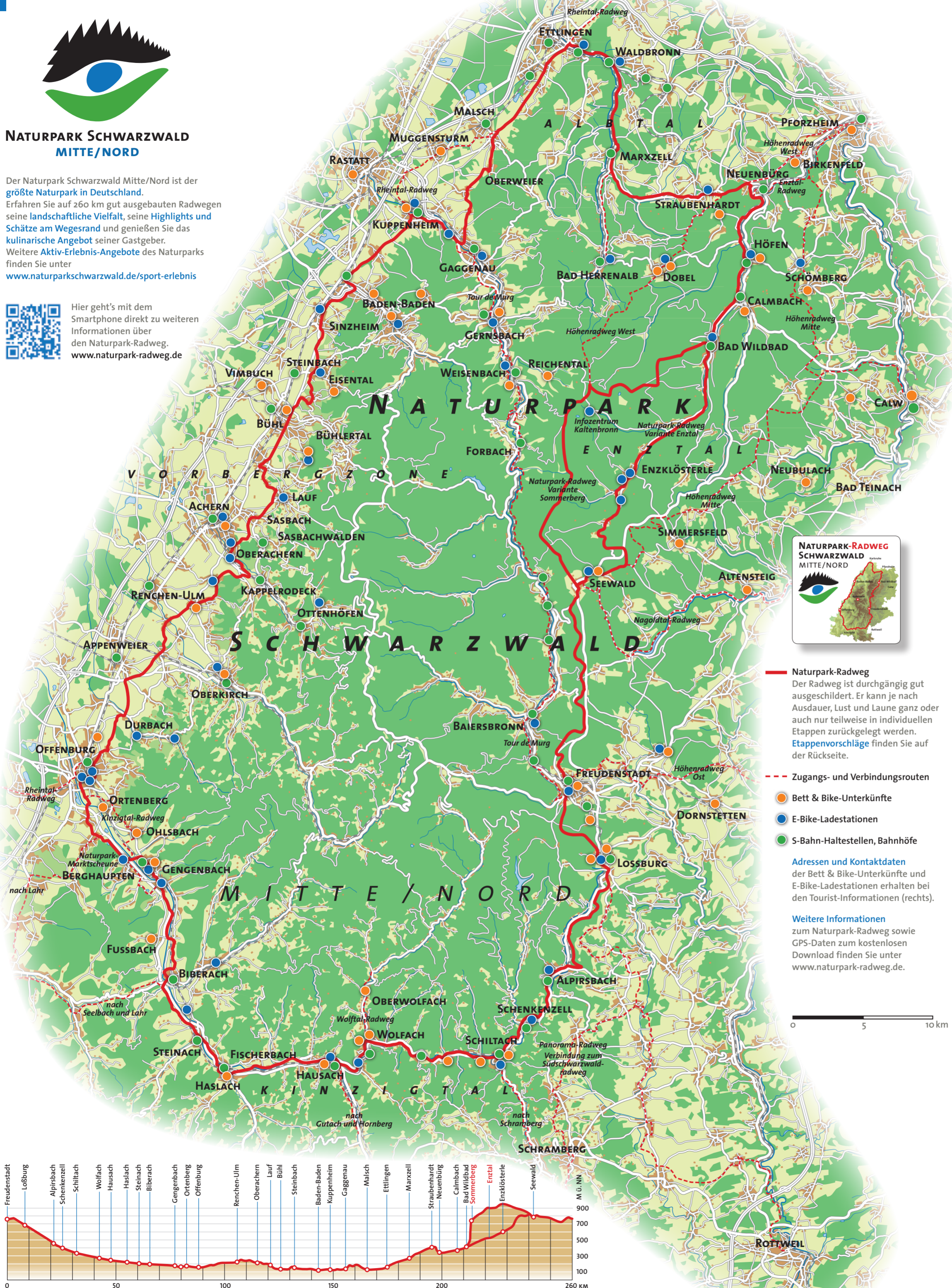


## NATURPARK SCHWARZWALD MITTE/NORD

Der Naturpark Schwarzwald Mitte/Nord ist der größte Naturpark in Deutschland. Erfahren Sie auf 260 km gut ausgebauten Radwegen seine landschaftliche Vielfalt, seine Highlights und Schätze am Wegesrand und genießen Sie das kulinarische Angebot seiner Gastgeber. Weitere Aktiv-Erlebnis-Angebote des Naturparks finden Sie unter [www.naturparkschwarzwald.de/sport-erlebnis](http://www.naturparkschwarzwald.de/sport-erlebnis)

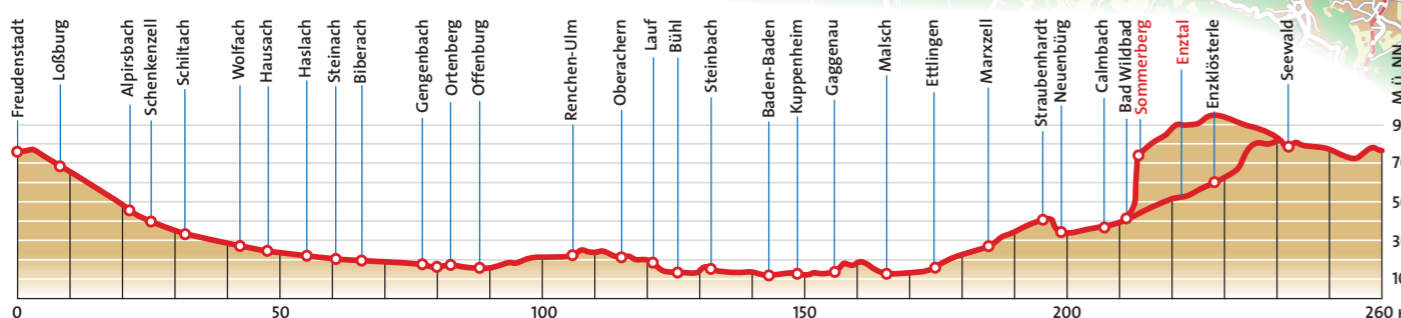


Hier geht's mit dem Smartphone direkt zu weiteren Informationen über den Naturpark-Radweg. [www.naturpark-radweg.de](http://www.naturpark-radweg.de)



- Naturpark-Radweg**  
Der Radweg ist durchgängig gut ausgeschildert. Er kann je nach Ausdauer, Lust und Laune ganz oder auch nur teilweise in individuellen Etappen zurückgelegt werden. **Etappenvorschläge** finden Sie auf der Rückseite.
- Zugangs- und Verbindungsrouen**
- Bett & Bike-Unterkünfte**
- E-Bike-Ladestationen**
- S-Bahn-Haltestellen, Bahnhöfe**

**Adressen und Kontaktdaten** der Bett & Bike-Unterkünfte und E-Bike-Ladestationen erhalten bei den Tourist-Informationen (rechts).  
**Weitere Informationen** zum Naturpark-Radweg sowie GPS-Daten zum kostenlosen Download finden Sie unter [www.naturpark-radweg.de](http://www.naturpark-radweg.de).



### WEITERE INFORMATIONEN:

- Achern-Schwarzwald-Information**, Zum Klauskirchl 4, 77588 Achern, Tel. 07841 29299, [www.achern.de](http://www.achern.de)
- Stadt-Info Alpirsbach**, Krähenbadstraße 2, 72275 Alpirsbach, Tel. 07444 9516-281, [www.alpirsbach.de](http://www.alpirsbach.de)
- Stadtinformation Altensteig**, Rathausplatz 1, 72213 Altensteig, Tel. 07453 9461-211, [www.altensteig.de](http://www.altensteig.de)
- Baden-Baden Kur & Tourismus GmbH**, Schwarzwaldstraße 52, 76530 Baden-Baden, Tel. 07221 275200, [www.baden-baden.de](http://www.baden-baden.de)
- Tourismusbüro Bad Herrenalb**, Rathausplatz 11, 76332 Bad Herrenalb, Tel. 07083 500555, [www.badherrenalb.de](http://www.badherrenalb.de)
- Touristik Bad Wildbad**, König-Karl-Straße 5, 75323 Bad Wildbad, Tel. 07081 10-280, [www.bad-wildbad.de](http://www.bad-wildbad.de)
- Tourist-Information Baiersbronn**, Rosenplatz 3, 72270 Baiersbronn, Tel. 07442 8414-0, [www.baiersbronn.de](http://www.baiersbronn.de)
- Verkehrsverein Berghaupten e.V.**, Rathausplatz 2, 77791 Berghaupten, Tel. 07803 2820, [www.ferien-berghaupten.de](http://www.ferien-berghaupten.de)
- Tourist-Information Biberach**, Hauptstraße 27, 77781 Biberach, Tel. 07835 6365-11, [www.biberach-baden.de](http://www.biberach-baden.de)
- Tourist-Information Bühl**, Hauptstraße 92, 77815 Bühl, Tel. 07223 935-332, [www.buehl.de](http://www.buehl.de)
- Stadtinformation Calw**, Sparkassenplatz 2, 75365 Calw, Tel. 07051 167-399, [www.calw.de](http://www.calw.de)
- Tourismusbüro Dobel**, Neue Herrenalber Straße 11, 75335 Dobel, Tel. 07083 74513, [www.dobel.de](http://www.dobel.de)
- Tourist-Information Durbach**, Tal 36, 77770 Durbach, Tel. 0781 42153, [www.durbach.de](http://www.durbach.de)
- Tourist-Information Enzklösterle**, Friedenstraße 16, 75337 Enzklösterle, Tel. 07085 7516, [www.enzklösterle.de](http://www.enzklösterle.de)
- Stadtinformation Ettlingen**, Marktplatz 2, 76275 Ettlingen, Tel. 07243 101-01, [www.ettlingen.de](http://www.ettlingen.de)
- Verkehrsamt Fischerbach**, Hauptstraße 38, 77716 Fischerbach, Tel. 07832 9190-0, [www.fischerbach.de](http://www.fischerbach.de)
- Freudenstadt Tourismus**, Marktplatz 64, 72250 Freudenstadt, Tel. 07441 864-0, [www.ferien-in-freudenstadt.de](http://www.ferien-in-freudenstadt.de)
- Tourismus Zweckverband „Im Tal der Murg“**, August-Schneider-Straße 20, 76571 Gaggenau, Tel. 07225 98216-0, [www.murgtal.org](http://www.murgtal.org)
- Kultur- und Tourismus GmbH Gengenbach**, Im Winzerhof, 77723 Gengenbach, Tel. 07803 930-143, [www.stadt-gengenbach.de](http://www.stadt-gengenbach.de)
- Tourist-Information Gastliches Kinzigtal e.V.**, Klosterstraße 1, 77716 Haslach, Tel. 07832 706-170, [www.gastliches-kinzigtal.de](http://www.gastliches-kinzigtal.de)
- Tourist-Information Hausach**, Hauptstraße 34, 77756 Hausach, Tel. 07831 7975, [www.hausach.de](http://www.hausach.de)
- Touristik Höfen-Enz**, Wildbaderstraße 1, 75339 Höfen an der Enz, Tel. 07081 784-0, [www.hoefen-enz.de](http://www.hoefen-enz.de)
- Tourist-Information Kappelrodeck**, Hauptstraße 65, 77876 Kappelrodeck, Tel. 07842 802-10, [www.kappelrodeck.de](http://www.kappelrodeck.de)
- Stadtverwaltung Kuppenheim**, Friedensplatz, 76456 Kuppenheim, Tel. 07222 9462-0, [www.kuppenheim.de](http://www.kuppenheim.de)
- Tourist-Information Lauf**, Hauptstraße 70, 77886 Lauf, Tel. 07841 2006-29, [www.lauf-schwarzwald.de](http://www.lauf-schwarzwald.de)
- Loßburg-Information**, Hauptstraße 46, 72290 Loßburg, Tel. 07446 950460, [www.loßburg.de](http://www.loßburg.de)
- Fremdenverkehrsamt Rathaus Marzell-Pfaffenrot**, Karlsruher Straße 2, 76359 Marzell, Tel. 07248 9147-0, [www.marzell.de](http://www.marzell.de)
- Tourist-Information Neuenbürg**, Rathausstraße 2, 75305 Neuenbürg, Tel. 07082 7910-48, [www.neuenbuerg.de](http://www.neuenbuerg.de)
- Renchtal Tourismus GmbH**, Bahnhofstraße 16, 77704 Oberkirch, Tel. 07802 82600, [www.renchtal-tourismus.de](http://www.renchtal-tourismus.de)
- Tourist-Info Oberwolfach**, Rathausstraße 1, 77709 Oberwolfach, Tel. 07834 8383-11, [www.oberwolfach.de](http://www.oberwolfach.de)
- Stadtinformation Offenburg**, Fischmarkt 2, 77652 Offenburg, Tel. 0781 82-2000, [www.offenburg.de](http://www.offenburg.de)
- Tourist-Information Ohlsbach**, Hauptstraße 33, 77797 Ohlsbach, Tel. 07803 9699-26, [www.ohlsbach.de](http://www.ohlsbach.de)
- Gemeindeverwaltung Ortenberg**, Dorfplatz 1, 77799 Ortenberg, Tel. 0781 9335-0, [www.ortenberg.de](http://www.ortenberg.de)
- Gemeindeverwaltung Ottersweier**, Laufer Straße 18, 77833 Ottersweier, Tel. 07223 9860-0, [www.ottersweier.de](http://www.ottersweier.de)
- Tourist-Information Pforzheim**, Marktplatz 1, 75175 Pforzheim, Tel. 07231 393700, [www.pforzheim.de](http://www.pforzheim.de)
- Tourist-Info Renchen**, Hauptstraße 52, 77871 Renchen, Tel. 07843 707-42, [www.stadt-renchen.de](http://www.stadt-renchen.de)
- Tourist-Information Sasbach**, Maienstraße 14, 77880 Sasbach, Tel. 07841 66668-12, [www.sasbach.de](http://www.sasbach.de)
- Kurverwaltung Sasbachwalden**, Talstraße 51, 77887 Sasbachwalden, Tel. 07841 1035, [www.sasbachwalden.de](http://www.sasbachwalden.de)
- Tourist-Information Schenkenzell**, Reinerzastraße 12, 77773 Schenkenzell, Tel. 07836 9397-51, [www.schenkenzell.de](http://www.schenkenzell.de)
- Bürger- und Tourist-Information Schiltach**, Marktplatz 6, 77761 Schiltach, Tel. 07836 58-50, [www.schiltach.de](http://www.schiltach.de)
- Touristik & Kur Schömberg**, Lindenstraße 7, 75328 Schömberg, Tel. 07084 14 444, [www.schoemberg.de](http://www.schoemberg.de)
- Seewald Touristik**, Wildbader Straße 1, 72297 Seewald, Tel. 07447 9460-11, [www.seewald.eu](http://www.seewald.eu)
- Tourist-Information Steinach**, Kirchstraße 4, 77790 Steinach, Tel. 07832 9198-13, [www.steinach.de](http://www.steinach.de)
- Tourismusbüro Rathaus Conweiler (Straubenhardt)**, Herrenalber Straße 18, 75334 Straubenhardt, Tel. 07082 9486-23, [www.straubenhardt.de](http://www.straubenhardt.de)
- Teinachtal-Touristik**, Rathausstraße 5, 75385 Bad Teinach-Zavelstein, Tel. 07053 9205040, [www.teinachtal.de](http://www.teinachtal.de)
- Kurverwaltung GmbH Waldbronn**, Bergstraße 32, 76337 Waldbronn, Tel. 07243 5657-0, [www.waldbronn.de](http://www.waldbronn.de)
- Tourist-Information Wolfach**, Hauptstraße 41, 77709 Wolfach, Tel. 07834 8353-53, [www.wolfach.de](http://www.wolfach.de)