



Prinzbacher Rundwanderwege

... traumhafte Wege für Genießer!

Schöne Aussichten und regionale Spezialitäten



Herzlich Willkommen in Prinzbach – einem idyllischen Dorf mit bewegter Vergangenheit

Bei uns erwarten Sie angenehme Wanderwege, mit herrlichen Ausblicken in eine zauberhafte, natürliche Landschaft. Genießen Sie bei Ihren Wanderungen und Spaziergängen die eindrucksvolle Natur und finden Sie hier Zeit und Ruhe in herrlich frischer Luft. Hier können Sie mal so richtig abschalten!

Prinzbach hat eine historische Vergangenheit, die bis weit ins Mittelalter zurück reicht. Die Übersicht mit den geschichtlichen Daten finden Sie auf der nächsten Seite, sowie auf der Infotafel am Ausgangspunkt der Wanderwege in der Dorfmitte.

Heute ist das ländlich geprägte Seitental ein gern besuchter Ferien- und Erholungsort. Bei einer Größe von 1.023 ha leben hier rund 400 Einwohner.

In diesem Flyer haben wir drei charmante Wander-Rundtouren zusammengestellt, die Sie durch unsere malerische Umgebung führen.

Eine Begehung der Wege ist grundsätzlich von beiden Richtungen möglich. Die empfohlene Laufrichtung können Sie den Einzelbeschreibungen entnehmen.



Der „Prinzbacher Silberweg“ wurde mit einer eigenen Beschilderung ausgestattet. Für die beiden anderen Rundwege folgen Sie den Wegweisern mit den gelben Rauten des Schwarzwaldvereins.

Kostenfreie Parkmöglichkeiten finden Sie beim Rathaus und bei der St. Mauritius Kirche in unmittelbarer Nähe zum Ausgangspunkt.

Bitte beachten Sie, dass die Wege nicht uneingeschränkt barrierefrei begehbar sind.

Unser kleiner Tipp:

Genießen Sie erholsame Momente auf den Himmelsliegen am Weg, entspannen Sie auf dem Rückweg Ihre müden Beine bei einem Kneippgang durch die Wassertretanlage am Kirchberg und schließen Sie diesen schönen Ausflugstag mit einer Einkehr in unseren gepflegten, gastfreundlichen Restaurants in Prinzbach oder Biberach genussvoll ab. Auch unsere Vesperstuben und Direktvermarkter freuen sich über Ihren Besuch. Einige Empfehlungen finden Sie auf den letzten Seiten dieses Flyers.

Wir wünschen Ihnen einen angenehmen und erlebnisreichen Wandertag mit vielen positiven Eindrücken.

Ihre Gemeinde Biberach mit Ortsteil Prinzbach

Die Silberstadt Prinzbach - Geschichtlicher Überblick

Um 1150: Beginn der Besiedelung des Prinzbachtals unter der Herrschaft der Grafen

Geroldseck; Bau einer Kirche

Um 1250: Entdeckung silberführender Erzgänge auf der der Kirche gegenüberliegenden

Talseite

Im Jahr 1257: Erste schriftliche Bestätigung der besonders reichen Silbererträge aus dem

Prinzbacher Bergwerk;

Bau der Burg Hohengeroldseck

(zw. 1250 u. 1260)

Ab 1262: Älteste schriftliche Belege für eine mitten im Dorf Prinzbach gelegene

Bergwerksstadt gleichen Namens;

Erwähnung reicher Bürger, eines

Stadtgrabens und einer Stadtmauer mit

zwei Toren

Zw. 1300 u. 1400: Niedergang der Stadt Prinzbach auf Grund kriegerischer Auseinandersetzungen und

rückläufiger Einkünfte aus dem

Silberbergbau

Um 1500: Erwähnung eines Heilbades mit

Badebetrieb

Um 1600: Prinzbach ist wieder reines Bauerndorf im

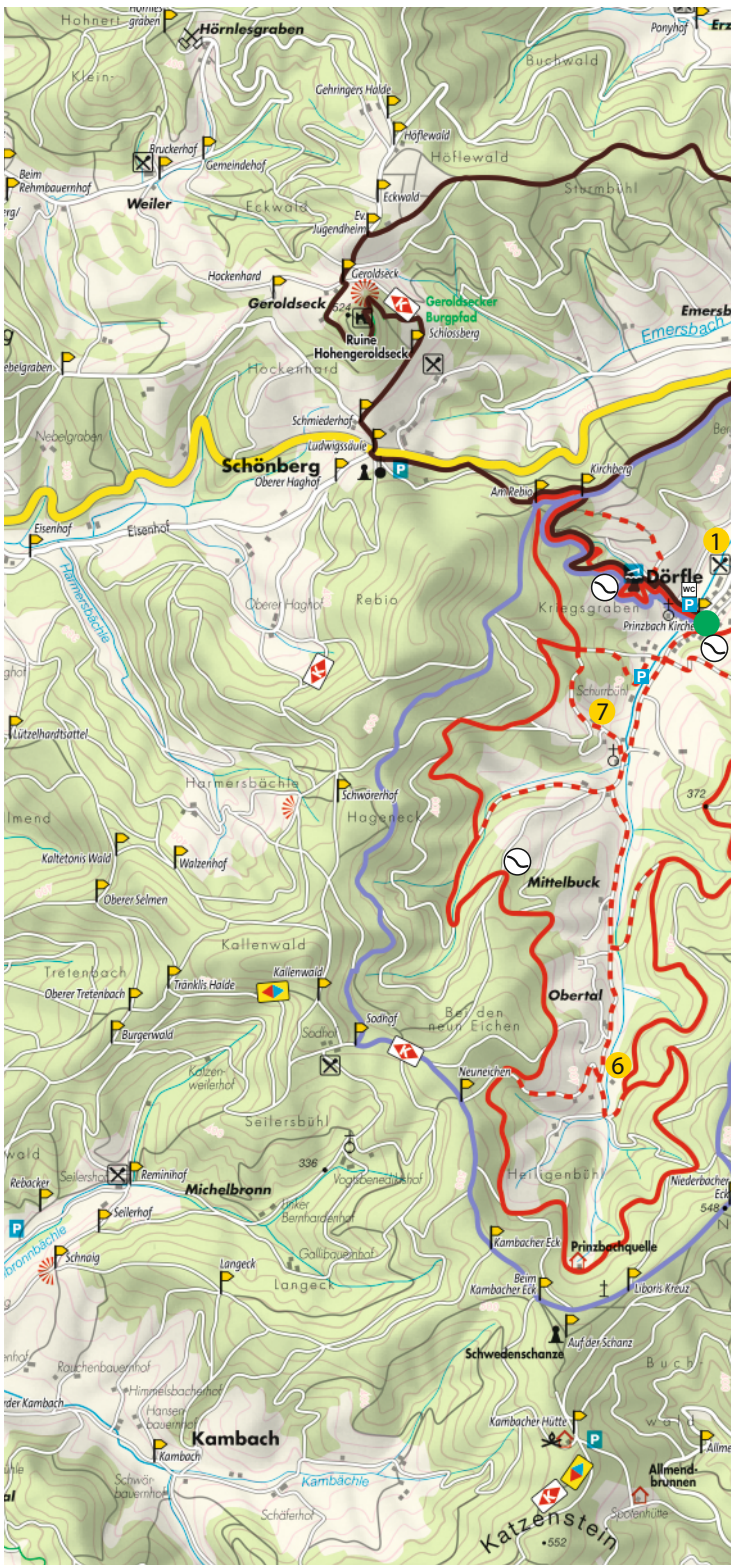
Besitz der Herren von Hohengeroldseck

Ab 1819: Selbständige, ländliche Gemeinde im

Großherzogtum Baden

Ab 1974: Ortsteil von Biberach







■ Prinzbacher Silberweg

Der 2017 angelegte Wanderweg mit wunderschönen Ausblicken führt mit gut 15 Kilometern Streckenlänge rund um das Obertal von Prinzbach. Die Wanderzeit beträgt etwa vier Stunden.

Den Wanderweg können Sie jederzeit abkürzen. Über beschilderte Abzweigmöglichkeiten (rot gestrichelte Stichwege) finden Sie immer wieder einen direkten Weg zurück zum Ausgangspunkt in der Dorfmitte.

Wegführung:

Dorfmitte – Wassertretstelle – Kirchberg – Obertal – Prinzbachquelle – Grundwald – Dorfmitte

Nach einem Anstieg über den „Kirchberg“ hinauf zum Rebio verläuft die Strecke relativ eben entlang eines Hangweges in Richtung Prinzbachquelle. Dort angekommen werden Sie mit schönen Ausblicken ins Prinzbachtal belohnt. An der Prinzbachquelle haben Sie die halbe Rundwanderwegstrecke bereits überwunden.



Zurück führt Sie dann ein angenehmer Hangweg auf der gegenüberliegenden Talseite. Nach Verlassen des Waldes in Richtung Dorfmitte können Sie ein Teilstück der alten Stadtmauer mit dem schön angelegten Landfrauengarten betrachten. Die dort installierte Infotafel verrät Ihnen noch einiges mehr zur interessanten Geschichte dieses Denkmals.

Hinweis:

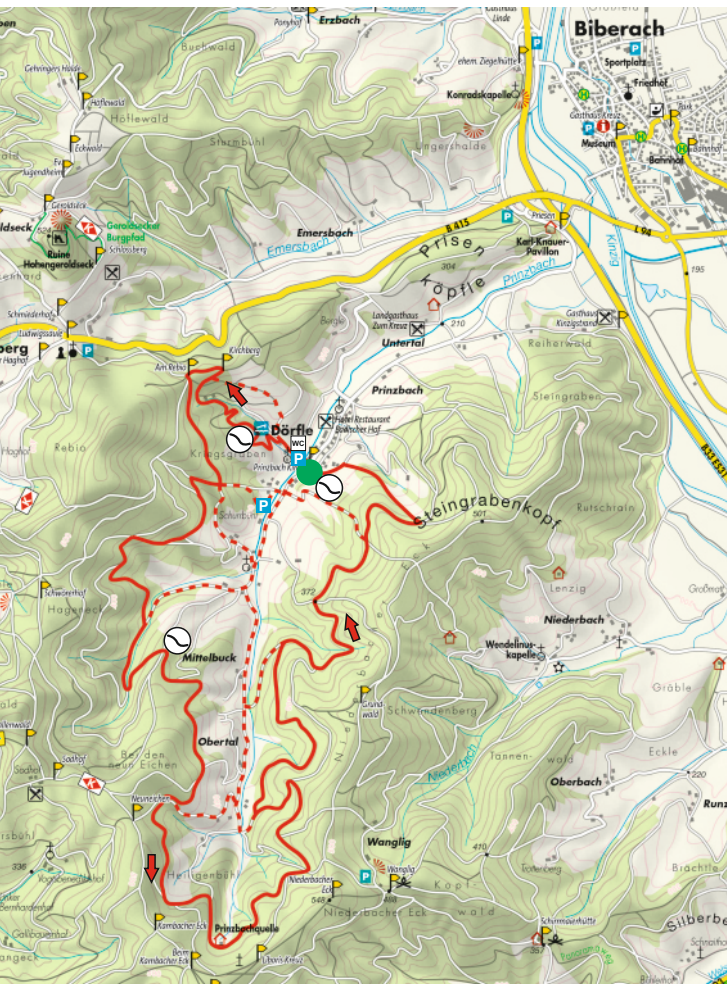
Für die Wanderung wird eine ausreichende Rucksackverpflegung empfohlen.



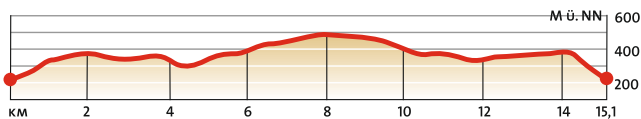
Wegsymbol

Als Wegsymbol wurde das Wappen von Prinzbach gewählt. Das Wappen ist gold, mit einem roten Querbalken und weist drei schwarze Hämmer auf. Bei der Wappengestaltung im 19. Jahrhundert wurde auf die frühere Zugehörigkeit zur Grafschaft Hohengeroldseck und den Bergbau Bezug genommen.





Höhenprofil



Länge



Höhe
Startpunkt



Höchster
Punkt



Tiefster
Punkt



Gesamt-
anstieg

Rund ums Prinzbachtal

Diese anspruchsvolle, knapp 20 Kilometer lange Tour bietet eine schöne Aussicht vom Karl-Knauer-Pavillon, sowie herrliche Blicke auf die Burgruine Hohengeroldseck. Die Wanderzeit beträgt circa sieben Stunden.

Wegführung gelbe Raute:


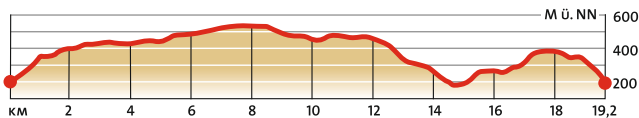
Prinzbach Kirche – Kirchberg – Am Rebio – Sodhof – Neuneichen – Kambacher Eck – Beim Kambacher Eck – Liboris Kreuz – Niederbacher Eck – Grundwald – Gasthaus Kinzigstrand – Priesen – Kirchberg – Prinzbach Kirche

Von der Kirche in Prinzbach führt Sie der Wanderweg zunächst über den „Kirchberg“ zum Rebio in Richtung „Sodhof“ (Einkehrmöglichkeit). Danach folgen Sie ein Stück dem Kandelhöhenweg über das „Kambacher Eck“ in Richtung „Auf der Schanz“. An der Wegkreuzung „Beim Kambacher Eck“ nahe der Prinzbachquelle verlassen Sie diesen Kandelhöhenweg wieder und biegen links ab, vorbei am „Liboris Kreuz“ in Richtung Wanglig. Folgen Sie weiter der gelben Raute über „Niederbacher Eck“ / „Grundwald“ hinunter zum Reiherwald. Vorbei am Gasthaus Kinzigstrand (Einkehrmöglichkeit) folgen Sie der Straße weiter und halten sich an der nächsten Kreuzung rechts. Nach etwa 200 m geht es dann links ab zum Karl-Knauer-Pavillon. Danach führt Sie die Beschilderung mit der gelben Raute über das Priesenköpfe weiter Richtung „Kirchberg“. Von hier gelangen Sie bergabwärts an der Dorfkirche St. Mauritius vorbei zurück zum Ausgangspunkt im Dörfle.





Höhenprofil



Rundweg Emmersbach

Dieser etwa 14 Kilometer lange Rundweg führt Sie rund um den Emmersbach, ein weiteres Seitental von Biberach. Die Wanderzeit dieser Tour beträgt insgesamt etwa vier Stunden.

Wegführung gelbe Raute:

Prinzbach Kirche – Kirchberg – Priesen – Gasthaus Kreuz, Biberach – ehem. Ziegelhütte – Ev. Jugendheim – Geroldseck – Schlossberg – Schmiederhof – Ludwigssäule – Am Rebio – Kirchberg – Prinzbach Kirche

Zunächst führt Sie die Strecke vom Ausgangspunkt „Prinzbach Kirche“ über den „Kirchberg“ talauswärts zum Karl-Knauer-Pavillon. Anschließend verläuft der Wanderweg weiter über den Kinzigsteg bis nach Biberach. In einem Streifzug durch den ansehnlichen und neu gestalteten Biberacher Ortskern führt Sie die Tour über die Kinzigbrücke wieder auf die andere Seite der Kinzig. An der „ehem. Ziegelhütte“ gelangen Sie über einen ansteigenden Pfad weiter zur Konradskapelle, von der Sie einen wunderschönen Ausblick in das Kinzigtal genießen können. Danach führt Sie ein Waldweg zum evangelischen Jugend-

Freizeitheim Geroldseck. Von dort aus können Sie einen ersten Blick auf die beachtliche Festung der Burgruine Hohengeroldseck werfen. Halten Sie sich hier dann links. Nach kurzem Anstieg werden Sie auf der Anhöhe mit einem herrlichen Ausblick großzügig




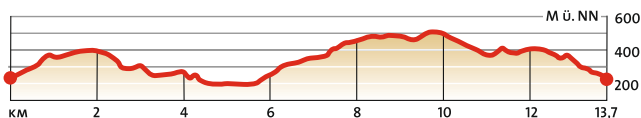
belohnt und können anschließend die recht gut erhaltene Burgruine erkunden. Der Abstieg von der Ruine erfolgt über den Burgpfad. Er bietet besonders für Familien mit Kindern viel Abwechslung. Es gibt vieles zu erkunden und zu entdecken: Kunstwerke, Informationstafeln und Spiele erklären die sagenhafte Welt der Ritter. Am Ende dieses Pfades gelangen Sie auf den Parkplatz bei der „Ludwigssäule“. Dann verläuft der Wanderweg etwa 200 m entlang der Straße (B 415), bis ein breiter Weg nach rechts in den Wald führt. Nach 300 m folgen Sie an der Kreuzung „Am Rebio“ der Tafel mit der gelben Raute in Richtung Prinzbach / „Kirchberg“ und gelangen nun wieder zum Ausgangspunkt unserer Tagestour.



Wegsymbol



Höhenprofil





Einkehrmöglichkeiten zur Abrundung Ihres Ausflugstages

Gastronomie

Hotel Badischer Hof
Gasthof Linde
Landgasthof Kinzigstrand

Vesperstuben und Direktvermarkter (Öffnung auf Anmeldung)

Käserei Ams - Romanhof
Hofbrennerei Vitt mit Bauerngarten
Bechererhof
Kinzigbrennerei Brosamer
Schmiederhof

*Vielen Dank für
die freundliche Unterstützung*

1



Badischer Hof

Zeit zum Wohlfühlen



Hotel Badischer Hof
Inh. Karl-Heinz Bühler e.K.
Dörfle 20
77781 Biberach-Prinzbach

www.badischer-hof.de
Tel. 07835 / 636-0
Fax 07835 / 636-299
info@badischer-hof.de

Küche: Mo. 17.30 – 21.00 Uhr
(Feiertage auch 11.30 – 14.00 Uhr)
Di. – So. 11.30 – 14.00 Uhr / 18.00 – 21.00 Uhr

Gasthof
Linde

Familiär geführter Gasthof seit 1827


Wir freuen uns auf Sie!



2



29 Zimmer DU/WC/TV/Balkon,
Lift, großer Parkplatz,
Restaurant, sonnige Alleinlage,
schöner Biergarten,
15 Autominuten zur Messe Offenburg

Manfred Weng
Erzbach 11
77781 Biberach
mittlerer Schwarzwald

Tel.: 0 78 35 / 33 33
Fax: 0 78 35 / 52 82
info@linde-biberach.de
www.linde-biberach.de

Montag und Dienstag Ruhetag
Mittwoch und Donnerstag ab 16.30 Uhr geöffnet
Freitag und Samstag 14.30 – 16.30 Uhr Pause
Sonntag ganztags geöffnet

Landgasthof **G**★★

Kinzigstrand

3

Landgasthof Kinzigstrand
Richard Schüle
Reiherwald 1
77781 Biberach

www.kinzigstrand.de
Tel. 07835 / 63990
info@kinzigstrand.de

Mo., Mi. - Sa. 11.30 – 14.30 Uhr / 17.00 – 21.30 Uhr
So. 11.30 – 14.30 Uhr / 16.30 - 21.00 Uhr
dienstags geschlossen

4



Brennerei & Bauerngarten Vitt

Brände und Liköre,
Führungen in Brennerei und Bauerngarten

Rita Vitt
Untertal 14
77781 Biberach-Prinzbach



Tel. 07835 / 549898
Fax 07835 / 549899
info@brennerei-vitt.de
www.brennerei-vitt.de

5



Kinzig-Brennerei

Edle Brände, Liköre und Whisky

Tel. 07835 / 547794
Fax 07835 / 547795
brosamer@kinzigbrennerei.de
www.kinzigbrennerei.de

Vesper und Führungen auf Anfrage

Kinzigbrennerei

Martin Brosamer
Urbann 2
77781 Biberach

Öffnungszeiten Verkauf
Di. 14.30 – 18.00 Uhr
Fr. 8.30 – 18.00 Uhr
Sa. 8.30 – 16.00 Uhr



6

Familie Ams
Obertal 22
77781 Biberach-Prinzbach

Tel. 07835 / 7001
familieams1@gmx.de

Hofladen: Fr. 15.00 – 18.00 Uhr
Vesper auf Anfrage





7

Bechererhof

(Ferienwohnungen, Alpakawanderungen,
Reiten auf Tinkerpferden, Ponyreiten, Pensionspferde)

Familie Reinhard
Obertal 8
77781 Biberach-Prinzbach

Tel. 07835 / 5406959
bechererhof@gmx.de
www.bechererhof-prinzbach.de

schmiederhof



Schmiederhof

8

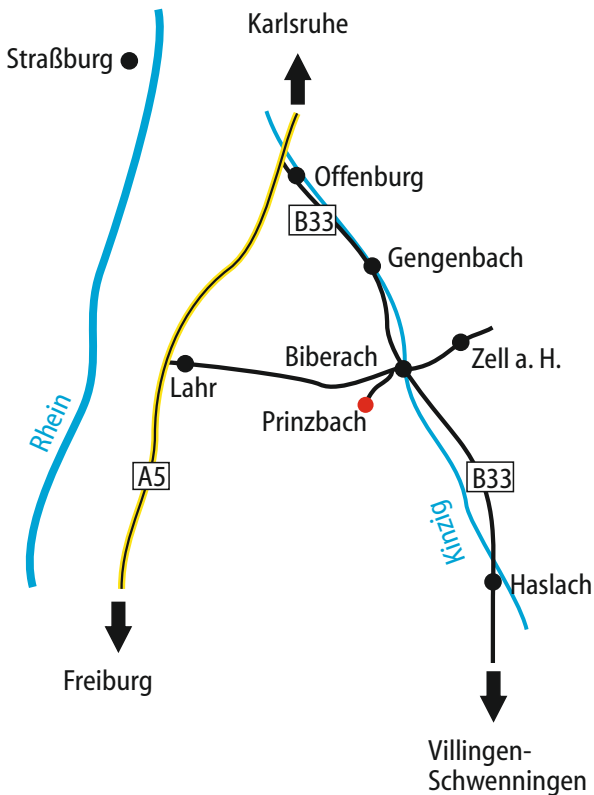
Armin & Martina Schmieder
Fröschbach 1
77781 Biberach

Tel. 07835 / 7108

erdbeeren.schmieder@t-online.de
in der Erdbeersaison: Mo. – So. 8.00 – 19.00 Uhr
Schnäpse & Liköre ab Hof, nach Vereinbarung

*Komm vorbei
- hier schmeckt's*





Tourist-Information Biberach
 Hauptstraße 27
 77781 Biberach



Tel. 07835 / 63 65 - 11
 tourist-info@biberach-baden.de

www.biberach-baden.de

